

Änderungen/Neuerungen per 30.4.2010

Unter derselben Webadresse <http://www.be-geo.ch/regiogis> steht Ihnen der RegioGIS Viewer ab sofort mit weiteren Verbesserungen zur Verfügung.

RegioGIS Neuerungen


Neue Startseite

Das RegioGIS Berner Oberland hat eine neue Startseite. Auf der Website www.berneroberland.ch unter der Rubrik „Wirtschaft“ gelangen Sie auf das neue Einstiegsportal des RegioGIS Berner Oberland.

Der Einstieg in die Karten erfolgt über eine Gemeinde- oder eine thematische Auswahl.

Die Gemeindeauswahl führt direkt zum Ausschnitt der gewünschten Gemeinde.

Über die thematische Auswahl wird Ihnen die Datenübersicht des gewählten Themas präsentiert. Bei weiterem Zoomen wird das gewünschte Thema, wenn für den Ausschnitt vorhanden, angezeigt.

Berner Oberland 

Home | Marke | Werbung | Leitbild | Sitemap | Drucken

Tourismus

Wirtschaft

- Firmendatenbank
- Fakten
- Stellenanzeiger Berner Oberland
- Bauen & Wohnen
- Verwaltung & Politik
- Wirtschaft & Arbeit

RegioGIS Berner Oberland

- Info/Hilfe
- Bestellen
- Nutzungsbestimmungen
- Anmeldung
- Kontakt

Gesellschaft

News





CASINO INTERLAKEN

RegioGIS Berner Oberland

Hier können Sie Daten und Pläne der Gemeinden und Regionen des Berner Oberlandes anschauen und Daten der amtlichen Vermessung über das ganze Berner Oberland bestellen. Nach einer kurzen, unverbindlichen **Anmeldung** stehen Ihnen zusätzliche Informationen zur Verfügung.

Einstieg über eine Gemeinde

Verfügbare Karten

-  **Amtliche Vermessung**
-  **Zonenplan**
-  **Gefahrenkarte**
-  **LK Wasser (login)**

28. April 2010 bis 2. Mai 2010
Die 51. Schweizer Kunstbiennale der Icty
 1-maliges KleinKunstEreignis 330 Künstlerinnen und Künstler in 65 Stunden KleinKunst: 105 Produktionen: 75 aus der Schweiz... [mehr »](#)

9. Juli 2010 bis 11. Juli 2010
Gigathlon 2010
www.gigathlon.ch
[mehr »](#)

Bestellen

Effektiver
Planrahmen

Ab dem 30.4.2010 entsprechen die Ausschnitte der gelieferten Situationspläne genau dem auf der Karte ausgewählten Ausschnitt.

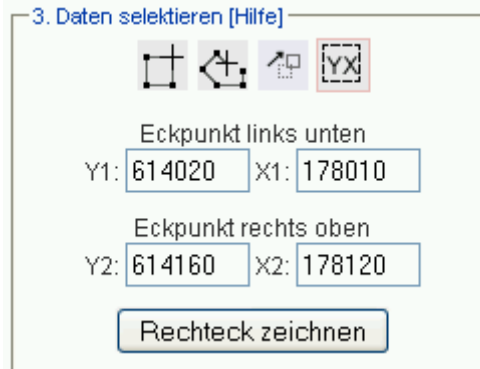
Hoch- und
Querformat

Beim Bestellen von Situationsplänen kann neu zwischen Hoch- und Querformat ausgewählt werden.



Koordinaten-
eingabe

Neu ist die Datenbestellung auch über die Koordinateneingabe möglich.

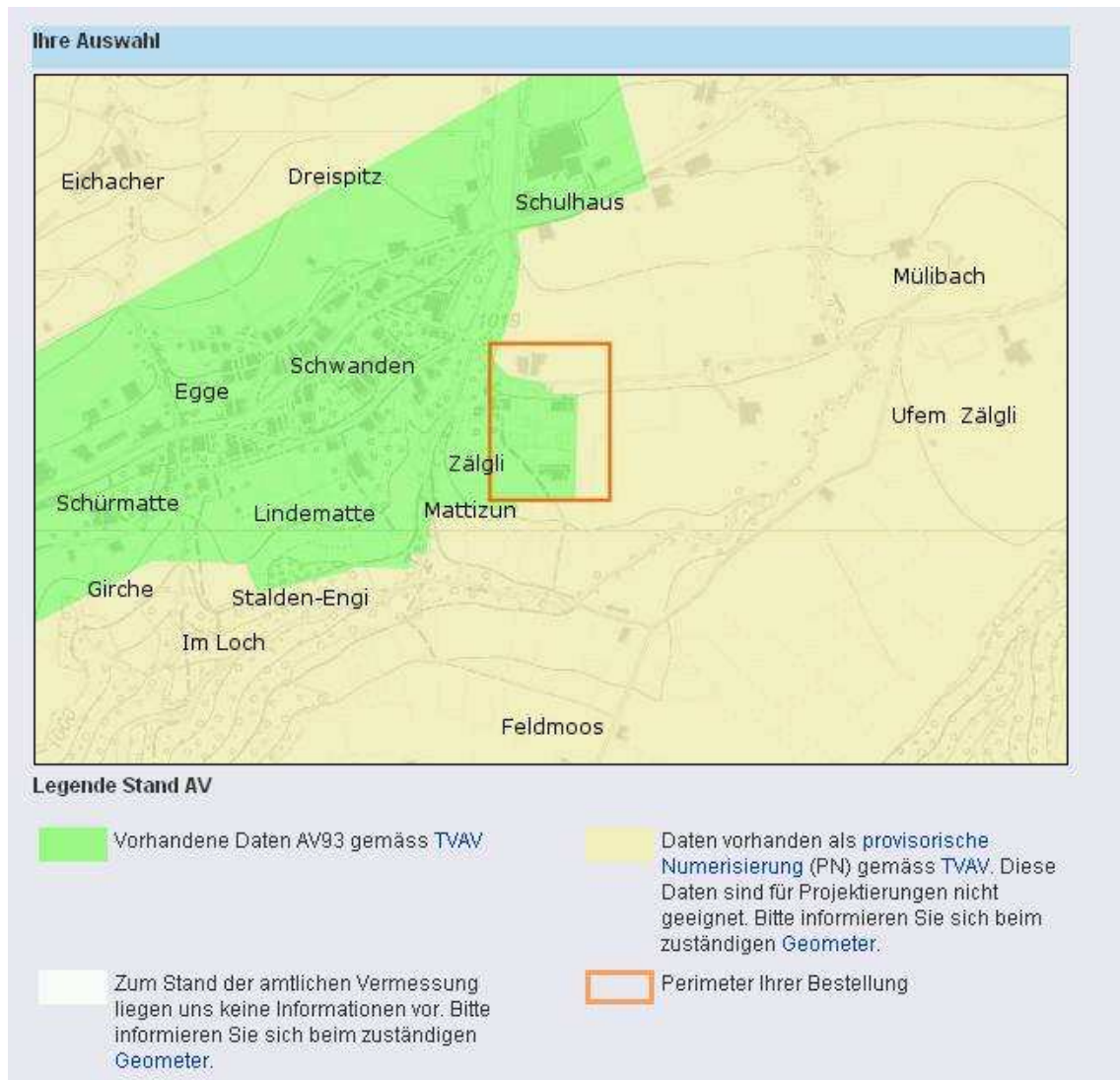


Situationsplan
1:2000

Unbeglaubigte Situationspläne können neu auch im Masstab 1:2'000 bestellt werden.

Info Stand AV

In der Bestellzusammenfassung und in der Datenlieferung werden neu Informationen zum Stand der Amtlichen Vermessung angegeben, damit sofort klar ersichtlich ist, welche Daten für Projektierungen geeignet sind.



Neue Datenebenen/Optimierung bestehender Ebenen

LRP Uetendorf

















Der Landschaftsrichtplan der Gemeinde Uetendorf ist ab dem 30.4.2010 aufgeschaltet.

Gefahrenkarten

Die Legende der Gefahrenkarte wurde vereinfacht. Neu können die Gefahren nur noch einzeln und nicht mehr kombiniert angezeigt werden.

Natur- und
Heimatschutz

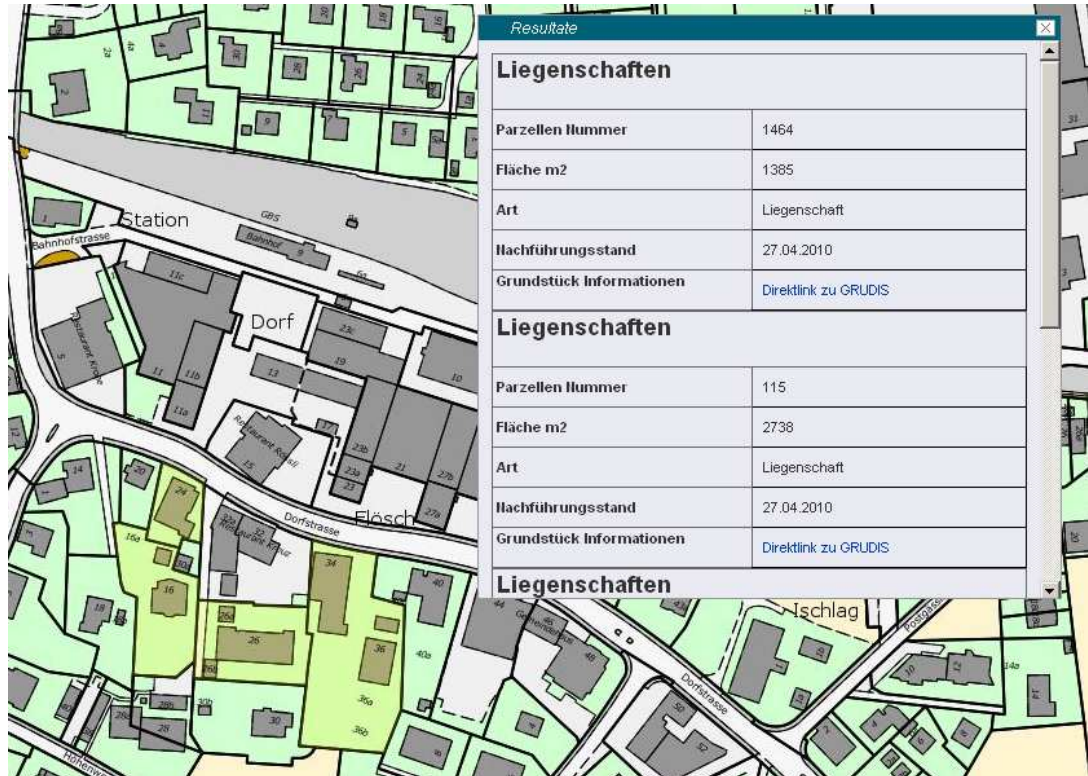
Im Layer Zonenplan wurde die Legende um die Themen des Natur- und Heimatschutzes ergänzt.

-  Natur- u. Heimatschutz
 -  erhaltenswerter Bau
 -  schützenswerter Bau
 -  Hecken/Feldgehölz
 -  Landschafts- und
Naturschutzgebiet, Kulturobjekt
 -  Aussichtsschutz,
Arch.Schutzgebiet/objekt,
Feuchtgebiet
 -  Ortsbild
 -  Baugruppe
 -  Moore andere,
Hochstammfeldobstbaum
 -  Trockenstandort,
Artenschutzzone
 -  Geologisches Objekt andere
 -  Trockenmauer
 -  Biotop andere
 -  geschützte Baumgruppe
 -  geschützte Baumreihe/Allee
 -  geschützter Einzelbaum
-

Abfragen

Neues Verhalten

Die Abfrageresultate werden neu zwischengespeichert. Dies ermöglicht eine Abfrage über mehrere Parzellen. Jede Parzelle kann einzeln an- oder abgewählt werden.




The screenshot shows a map interface with a 'Resultate' window. The map displays various parcels, some highlighted in green and others in yellow. Labels on the map include 'Station', 'Dorf', 'Elösch', and 'Ischlag'. The 'Resultate' window contains the following data:

Liegenschaften	
Parzellen Nummer	1464
Fläche m2	1385
Art	Liegenschaft
Nachführungsstand	27.04.2010
Grundstück Informationen	Direktlink zu GRUDIS

Liegenschaften	
Parzellen Nummer	115
Fläche m2	2738
Art	Liegenschaft
Nachführungsstand	27.04.2010
Grundstück Informationen	Direktlink zu GRUDIS

Liegenschaften	
Parzellen Nummer	115
Fläche m2	2738
Art	Liegenschaft
Nachführungsstand	27.04.2010
Grundstück Informationen	Direktlink zu GRUDIS

!! Achtung: Die Abfragen werden erst wieder gelöscht, wenn das Icon , Abfrage löschen  gewählt wird. Das Schliessen des Resultatefensters löscht die Abfragen nicht!